




Légende

-  Emprise inondable pour une crue de fréquence centennale
-  Limite de l'emprise inondable hydrogéomorphologique (source DAVAR)
-  Isocote crue centennale (m NGNC)

DIRECTION DE L'EQUIPEMENT DE LA PROVINCE SUD



ETUDES HYDRAULIQUES
SUR LA COMMUNE DU MONT DORE

SECTEUR PLUM
Carte des zones inondables

Plan n° 10

1/2000
4330067
2005

